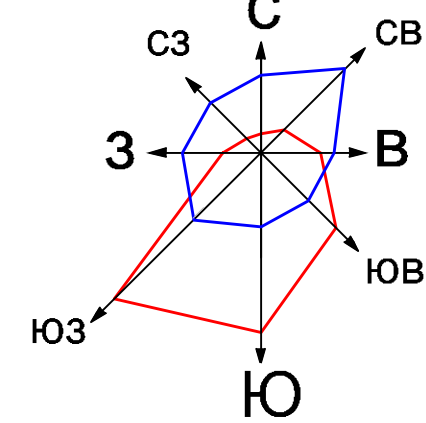


Экспликация:

- Учреждения культурно - досугового назначения
- 1 Дом культуры на 1294 места
 - 2 Библиотека на 38 тыс. томов
 - 3 Кинотеатр на 228 мест
 - 4 Культурно - досуговый центр
- Учреждения народного образования
- 5 МОУ - Воробьевская общеобразовательная школа на 610 мест
 - 6 Внешкольные учреждения (школа искусств) 60 мест
 - 7 Детский сад на 220 мест
 - 8 Детский сад на 280 мест
 - 9 Детский сад на 261 место
- Учреждения здравоохранения
- 10 Поликлиника
 - 11 Аптека (2 объекта)
 - 12 Станция скорой медицинской помощи
- Финансовые учреждения и предприятия связи
- 13 Отделение Сбербанка России
 - 14 Отделение связи
- Предприятия торговли и общественного питания
- 15 Магазин продовольственных товаров
 - 16 Магазин непродовольственных товаров
 - 17 Рынок
 - 18 Кафе на 300 мест (2 объекта)
- Физкультурно - оздоровительные учреждения
- 19 Спортивно - оздоровительный комплекс
 - 20 Бассейн
 - 21 Стадион
- Учреждения коммунально - бытового обслуживания
- 22 Жилищно - эксплуатационная организация
 - 23 Бани на 53 места
 - 24 Прачечная хим-чистка
 - 25 Гостиница на 45 мест
 - 26 Дом быта
 - 27 Центр бытового обслуживания
- Объекты транспортной инфраструктуры
- 28 АЗС
 - 29 СТО
- Объекты инженерной инфраструктуры
- 30 Котельная
 - 31 Водонапорная башня
- Места отдыха общего пользования
- 32 Парк
 - 33 Рекреационная зона отдыха



п. Воробьевский Новосибирского района НСО

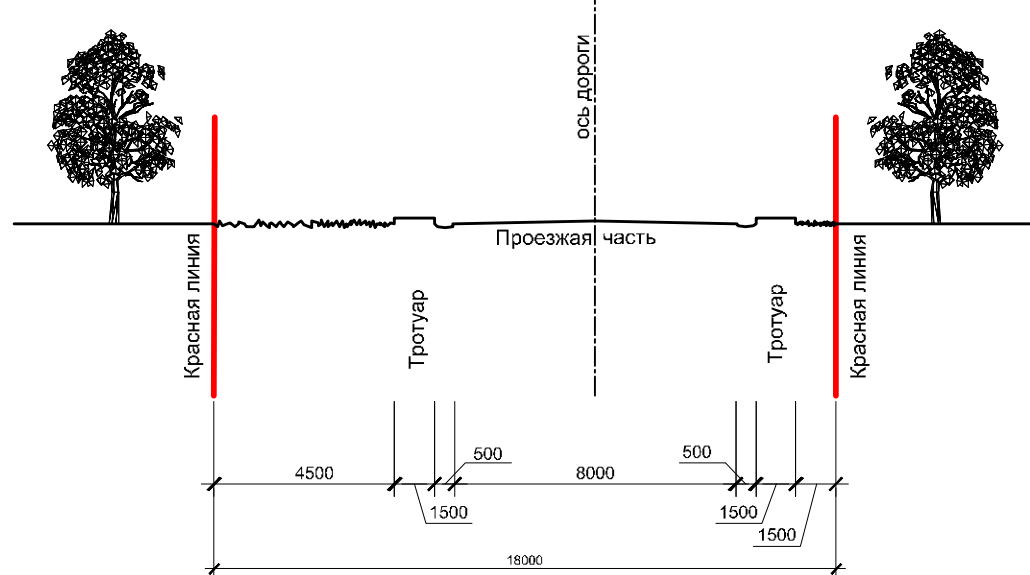
Генеральный план

Схема улично - дорожной сети

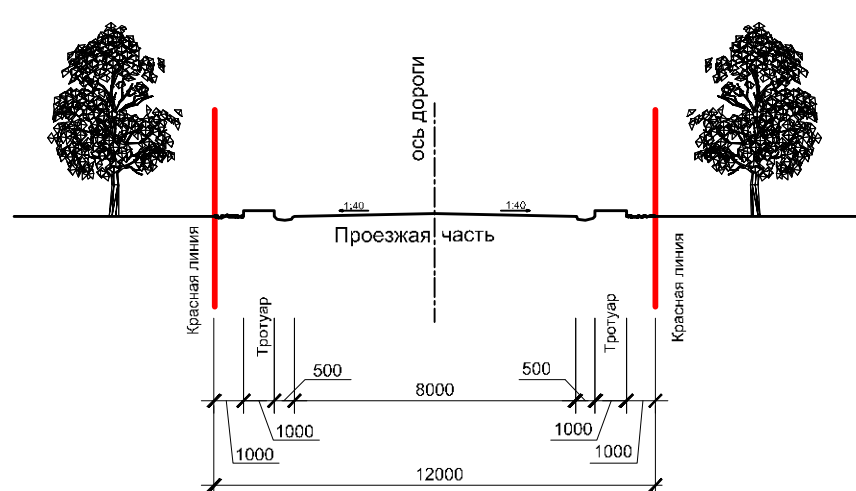
М 1:5000

Поперечные профили улиц и дорог М 1:0000

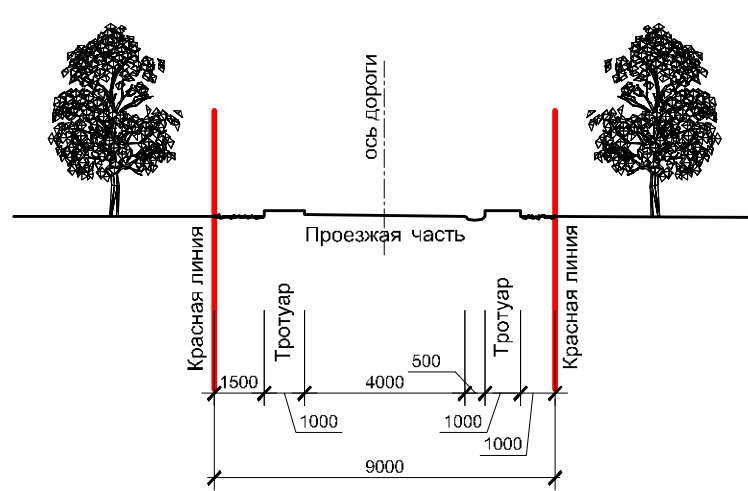
I-I Основная улица поселения



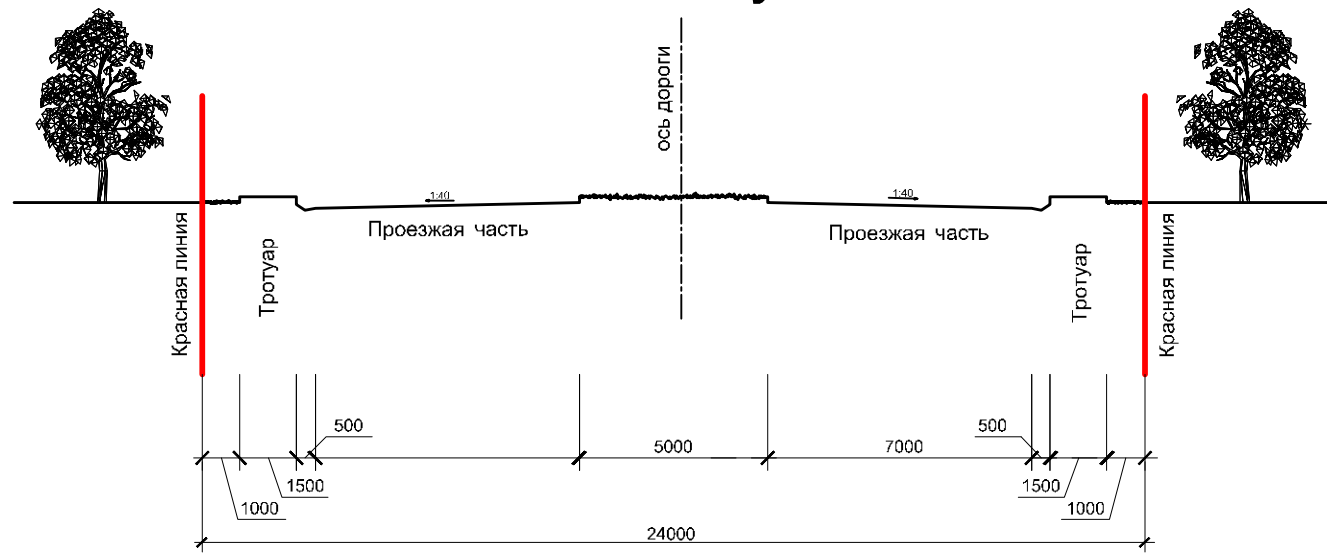
II-II Жилая улица



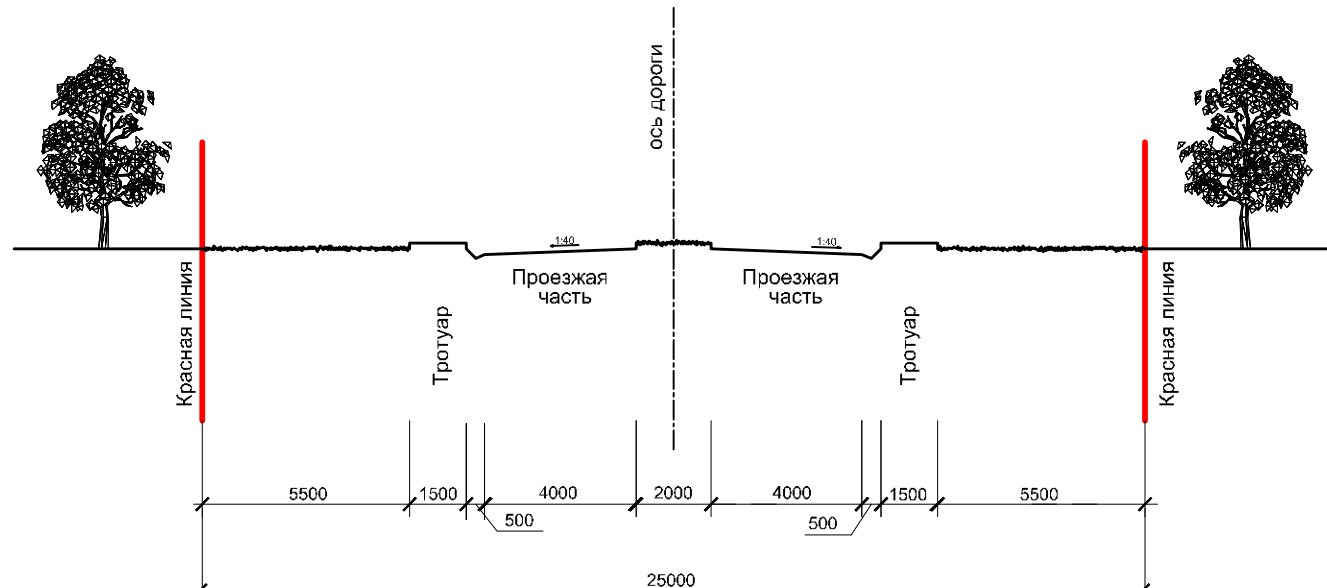
III-III Профиль проезда



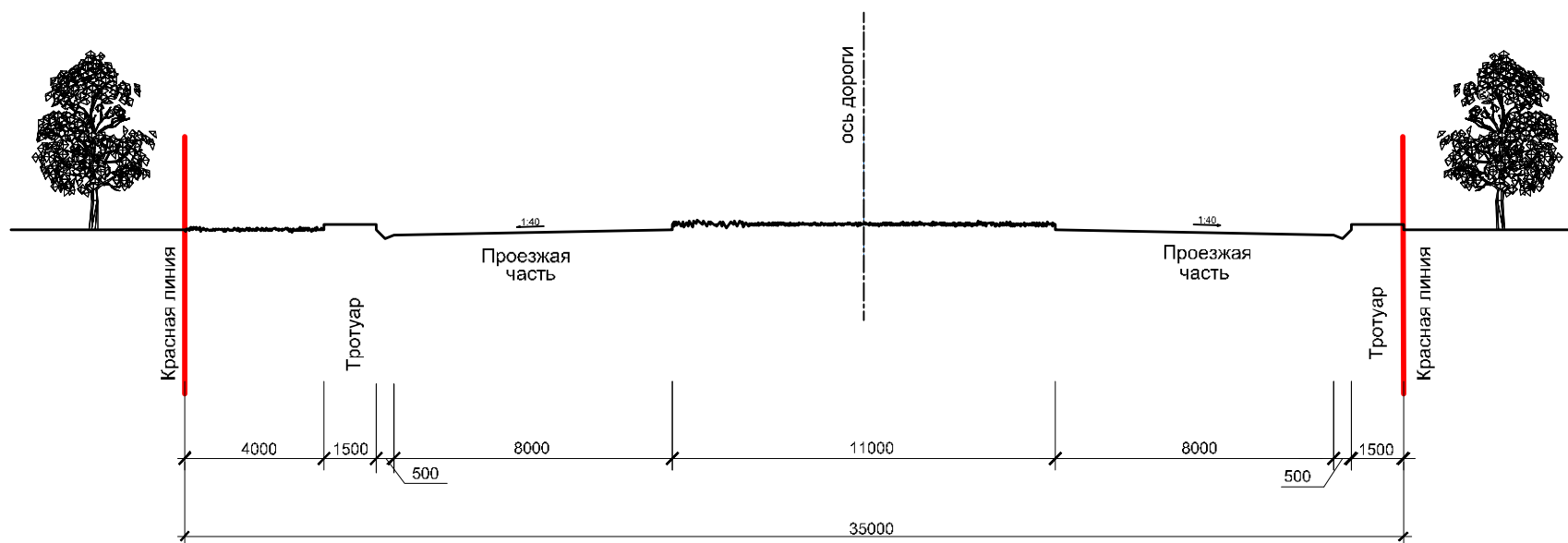
IV-IV Жилая улица



V-V Жилая улица



VI-VI Жилая улица



- Земли сельскохозяйственного использования
- Зона территории лесного фонда
- Земли запаса

Условные обозначения:

- граница п. Воробьевский
- номера очередей строительства
- жилые здания
- сечения по улицам и дорогам
- остановки внешнего транспорта
- Маршрут и направление движения общественного транспорта по поселку
- Радиус пешеходной доступности остановок общественного транспорта

10/12-0-ГП					
Заказчик: Администрация Кудряшовского сельсовета, Новосибирского района, НСО					
Изм.	Кол.уч.	Лист	Масш.	Подп.	Дата
Архитектор	Костюкова				
ГАП	Бодяковский				
Директор	Дорофеева	2012:			
Генеральный план п. Воробьевский Кудряшовского сельсовета, Новосибирского района Новосибирская область				Стадия	Лист
Схема улично-дорожной сети М 1:5000				ГП	5
Копирован:				Листов	9
				ООО "Услуги для бизнеса"	

Ина. № 1

Экз. № 1